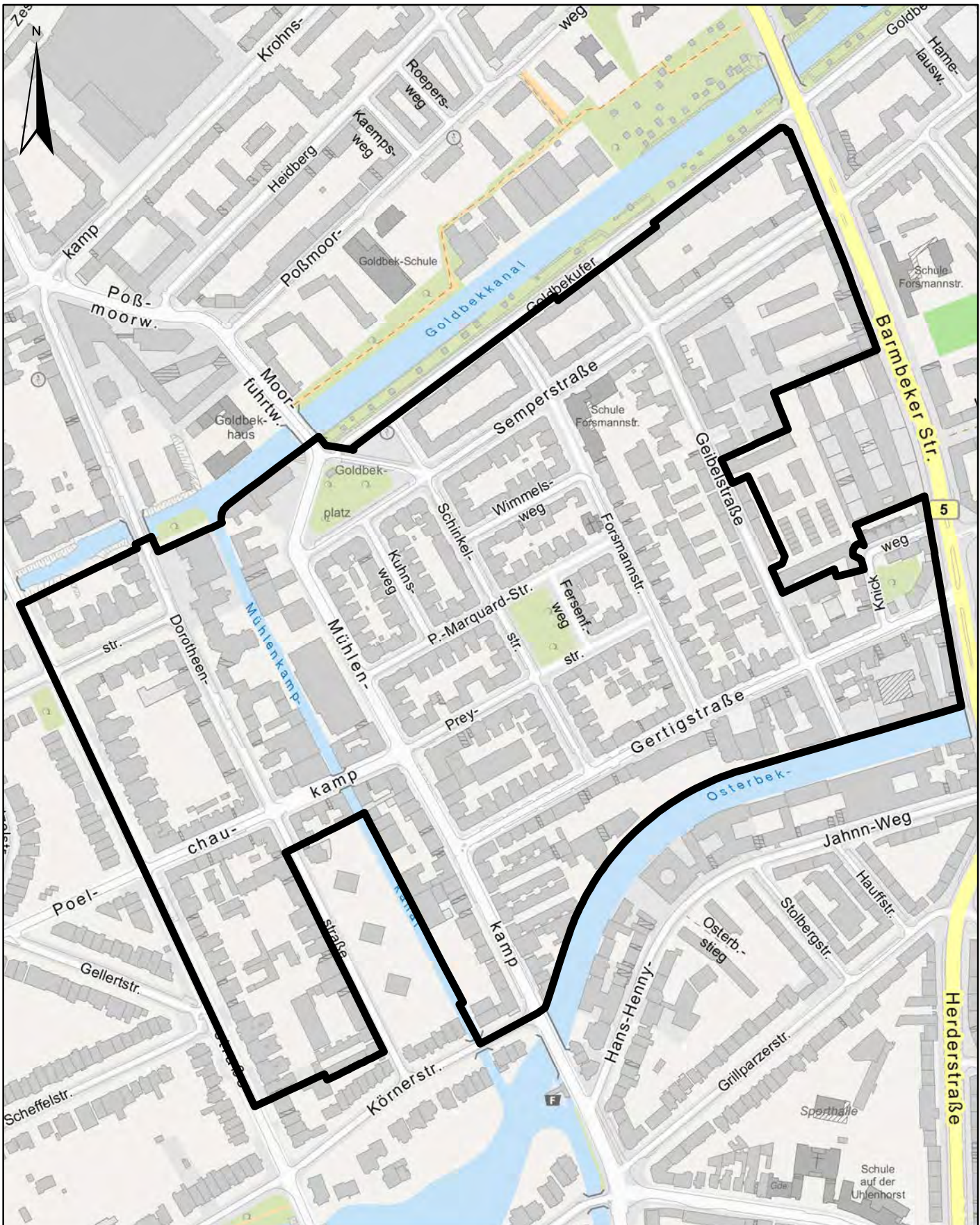


ErhVO Winterhude-Schinkelquartier

Übersichtskarte

Erstellt am: 06.07.2020



0 30 60 120 180 240 Meter 1:5.000

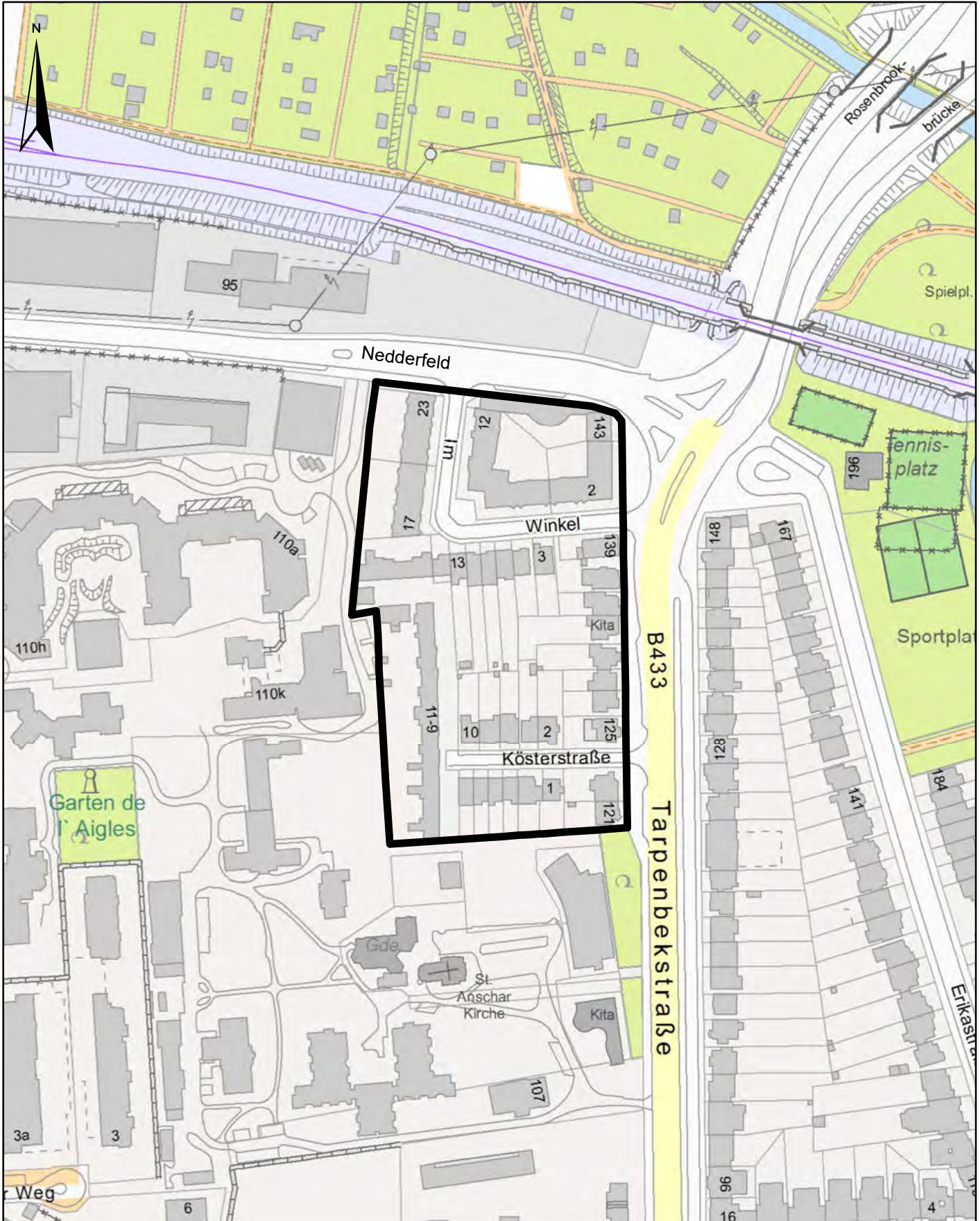
Kartengrundlage: Geobasisdaten DK5
Herausgeber: Freie und Hansestadt Hamburg
Landesbetrieb Geoinformation und Vermessung

Bezirksamt Hamburg-Nord
Stadt- und Landschaftsplanung
Kümmellstraße 6, 20249 Hamburg

ErhVO Kösterstraße / Im Winkel

Übersichtskarte

Erstellt am: 31.08.2020



0 15 30 60 90 120 Meter 1:2.500

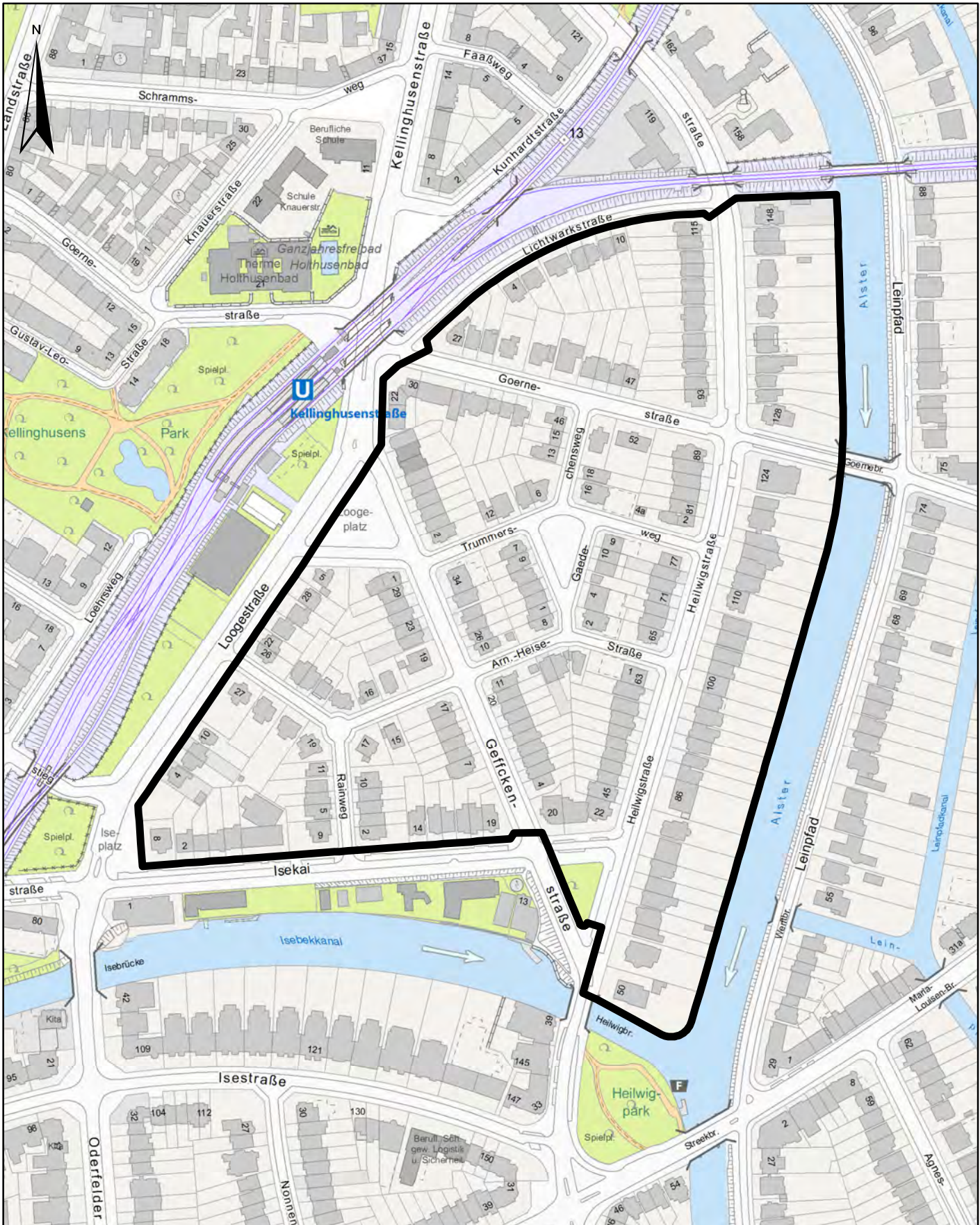
Kartengrundlage: Geobasisdaten DK5
Herausgeber: Freie und Hansestadt Hamburg
Landesbetrieb Geoinformation und Vermessung

Bezirksamt Hamburg-Nord
Stadt- und Landschaftsplanung
Kümmellstraße 6, 20249 Hamburg

ErhVO Heilwigstraße

Übersichtskarte

Erstellt am: 06.07.2020



Kartengrundlage:
Geobasisdaten
DK5

Herausgeber:
Freie und Hansestadt Hamburg
Landesbetrieb Geoinformation und Vermessung

Bezirksamt Hamburg-Nord
Stadt- und Landschaftsplanung
Kümmellstraße 6, 20249 Hamburg

